


























Inz	Date/Datum	Dess./Zet	Visa	Désignation / Bezeichnung	Visa MO / BH
	06.03.2020	JRA		Dessin d'origine	

LAUSANNE, LE L'AUTEUR DU PROJET :

ADOPTÉ PAR LE CONSEIL COMMUNAL DE BULLE

LE

- ## Légende:
- | | | | |
|---|----------------------------|---|--|
|  | Chaussée |  | Voie verte |
|  | Trottoir |  | Parquet pierre naturelle |
|  | Surfaces vertes |  | Asphalte poncée |
|  | Surfaces carrossables |  | Marquises à titre indicatif (voir MEP) |
|  | Projet |  | Béton bitumineux percé |
|  | Arbre projet |  | Marquage couleur blanc |
|  | Puits de déchets |  | Marquage couleur jaune |
|  | Pavés caniveau |  | Hydroblacs + avaloir |
|  | Grille |  | Limite projet |
|  | Caniveau |  | Candélabres mât 4.5m |
|  | Clos |  | Candélabres mât 4.5m "city" |
|  | Support vélos |  | Candélabres mât 6.0m |
|  | Niveau projet |  | Candélabres mât 8.0m |
|  | Sur chaussée |  | Candélabres mât 10.0m |
| | |  | Candélabres suspendus |
| Existant | | | |
|  | Chaussée existant |  | Accès Piétons |
|  | Trottoir existant |  | Arbre existant |
|  | Surfaces vertes existantes |  | A démolir |
|  | Entrée et sortie véhicules |  | Niveau existant |
|  | Entrée ou sortie véhicules | | |

